






ESC. 1:5000

Legenda:

-  LIMITE DA PROPRIEDADE CADASTRAL
-  LIMITE DA UNIDADE DE EXECUÇÃO 06-A = 15 527m² (1,55 ha)
-  IDENTIFICAÇÃO DA PROPRIEDADE

PUA UE06-A		PLANO DE URBANIZAÇÃO DO AMPARO UNIDADE DE EXECUÇÃO 06-A	
Peça Desenhada	Ortofotomapa <small>Planta Situação Existente</small>	Nº	08
		Fase	Discussão Pública
funchal.pt MUNICÍPIO	Planeamento e Ordenamento Divisão de Planeamento Estratégico	Escala	1:500
		Data	JULHO 2024
		Norte	↓