






**Legenda:**

-  LIMITE DA PROPRIEDADE CADASTRAL
-  LIMITE DA UNIDADE DE EXECUÇÃO 06-A = 15 540m<sup>2</sup> (1,55 ha)
-  IDENTIFICAÇÃO DA PROPRIEDADE

<b>PUA UE06-A</b>		PLANO DE URBANIZAÇÃO DO AMPARO UNIDADE DE EXECUÇÃO 06-A	
Peça Desenhada	<b>Ortofotomapa</b> <small>Planta Situação Existente</small>	Nº	<b>08</b>
		Fase	Versão Final
<b>funchal.pt</b> MUNICÍPIO	Planeamento e Ordenamento <small>Divisão de Planeamento Estratégico</small>	Escala	1:500
		Data	OUT. 2024
		Norte	↓